



PIANO
CIMITERIALE
COMUNALE

ai sensi del D.P.R. 285/1990 Regolamento di polizia mortuaria e della L.R. 19/2004

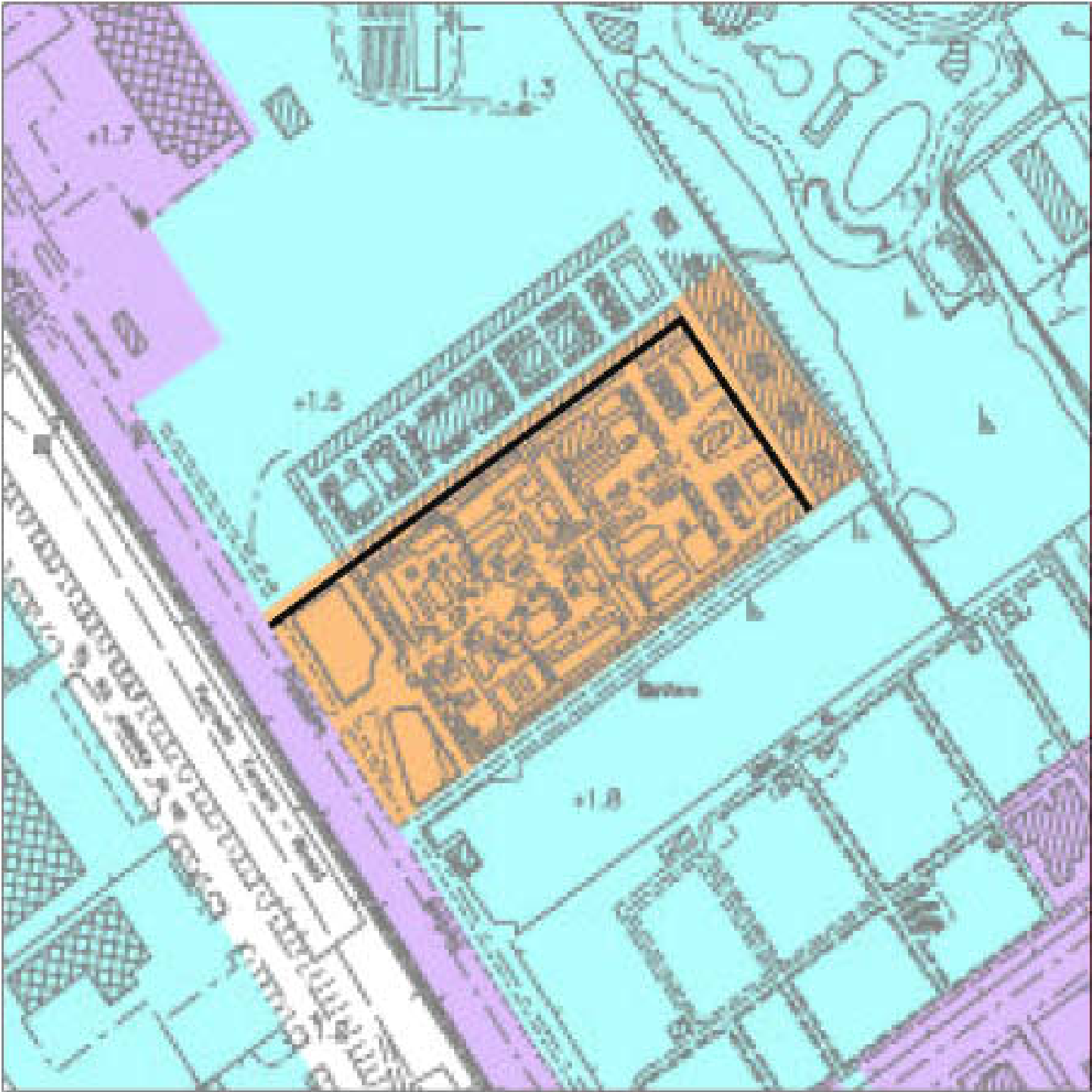
TAV. 3

RIFERIMENTI
STORICO-URBANISTICI

COORDINATORE: ARCH. MANUELA BARDUCCI
PROGETTISTA: ARCH. GABRIELE BARDINO
COLLABORATORI: GEOM. LUCA ERMINI
SERVIZI COINVOLTI: PROGRAMMAZIONE TERRITORIALE E S.I.T.,
REGISTRIERIA GENERALE

IL SEGRETARIO GENERALE
IL SINDACO
IL DIRIGENTE DI SETTORE

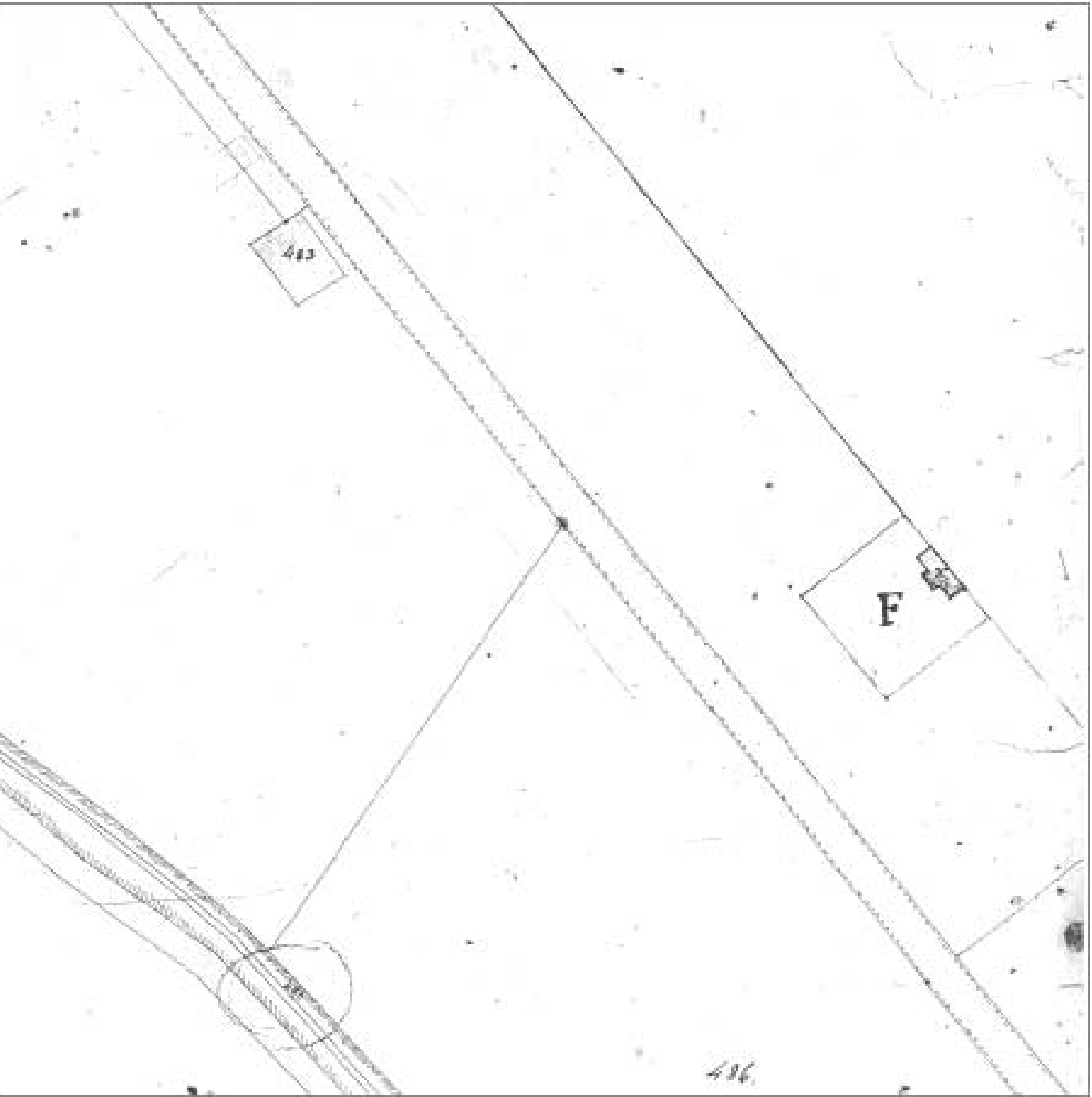
CESENATICO



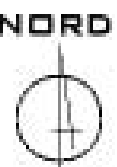
SVILUPPO URBANISTICO



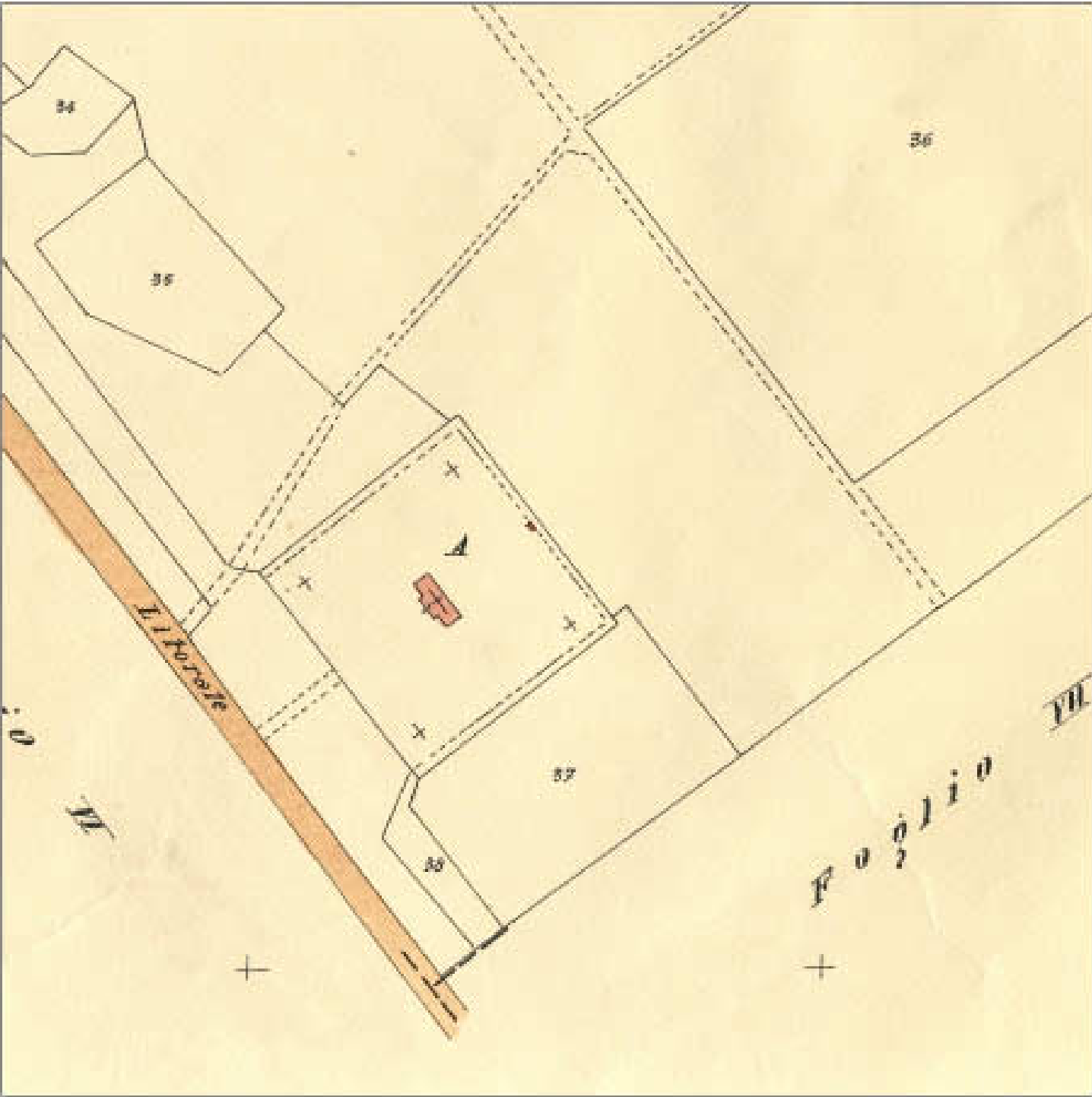
SCALA 1:2.000



CATASTO PONTIFICIO (FINE '800)
CIRCONDARIO COMUNALE DI CESENATICO
DIPARTIMENTO DEL RUBICONE - FOGLIO 3



SCALA 1:2.000



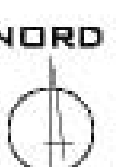
CATASTO D'IMPIANTO (PRIMI DEL '900)



SCALA 1:2.000

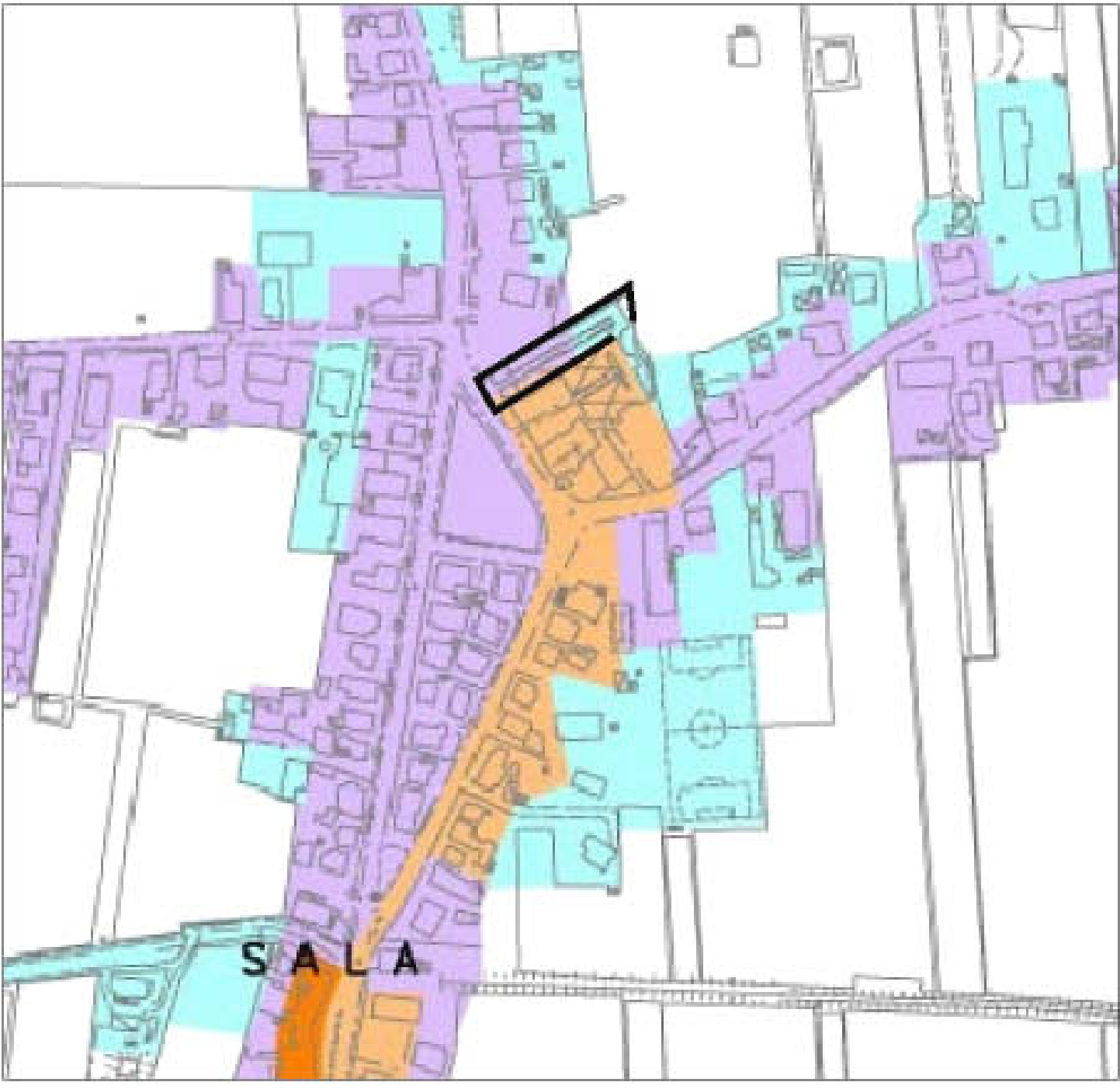


STRALCIO DI MAPPA (ANNI '50)



SCALA 1:2.000

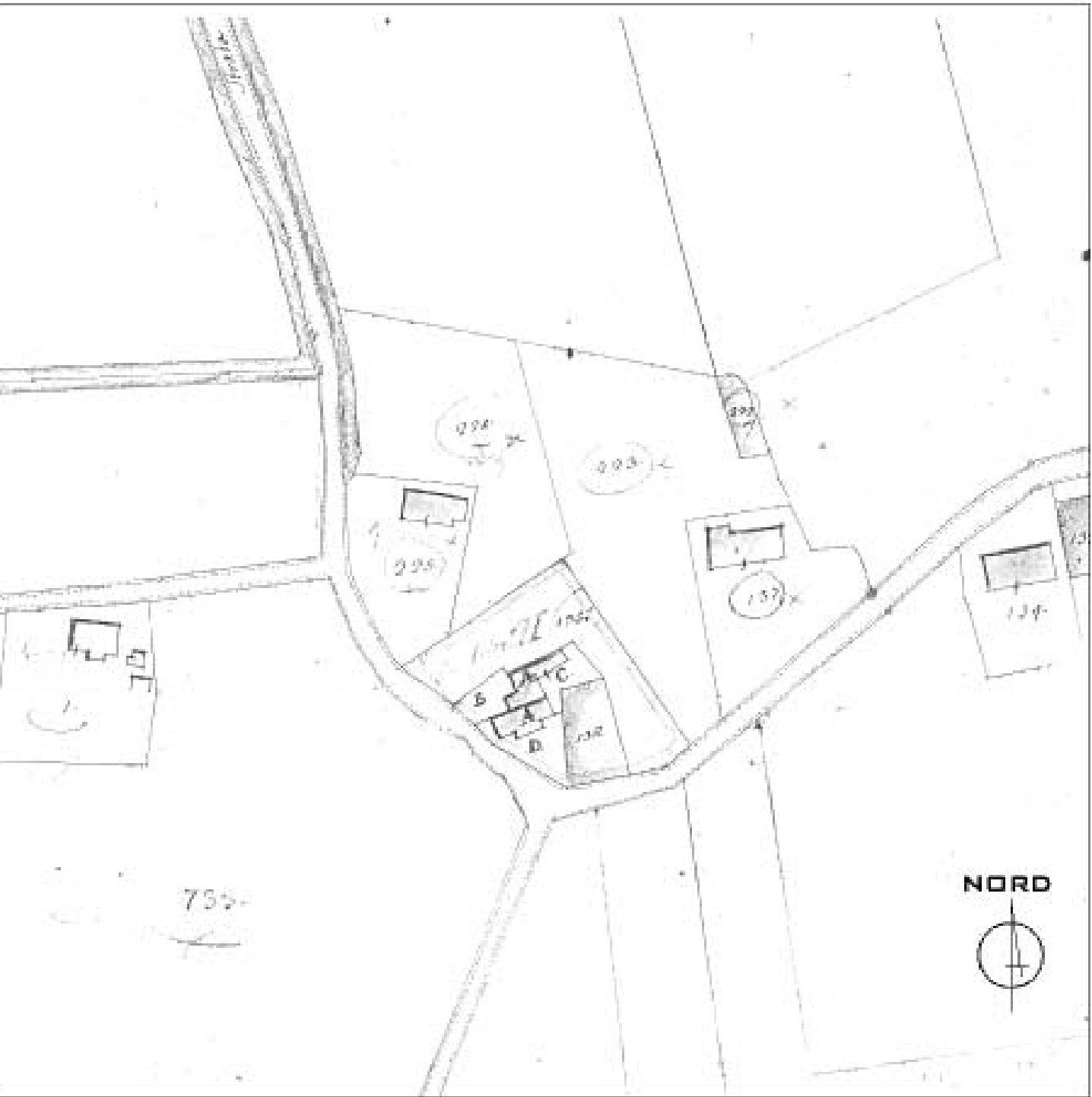
SALA



SVILUPPO URBANISTICO



SCALA 1:2.000



CATASTO PONTIFICIO (FINE '800)
CIRCONDARIO COMUNALE DI SALA
DIPARTIMENTO DEL RUBICONE - FOGLIO 13



SCALA 1:2.000